

Boucle cyclo-découverte de l'Uzège

Pont du Gard - Uzès



Le Duché d'Uzès (© Gard Tourisme)

Itinéraire cyclo en boucle et jalonné qui permet de découvrir les villages de Sanilhac et Sagriès, Collias, le Pont du Gard et ses carrières, Argilliers et St Maximin.

Découvrez l'Uzège sur cette boucle cyclo-touristique sur routes partagées entre vélos et autos. Autour du Pont du Gard et Uzès, elle traverse villages pittoresques, garrigues, vignes et vergers. Le site du Pont du Gard est accessible aux cyclistes sur les itinéraires balisés.

Infos pratiques

Pratique : Vélo

Durée : 2 h

Longueur : 34.9 km

Dénivelé positif : 462 m

Difficulté : Moyen


Type : Boucle

Thèmes : Archéologie et histoire, Architecture et petits patrimoines, Point de vue

Itinéraire

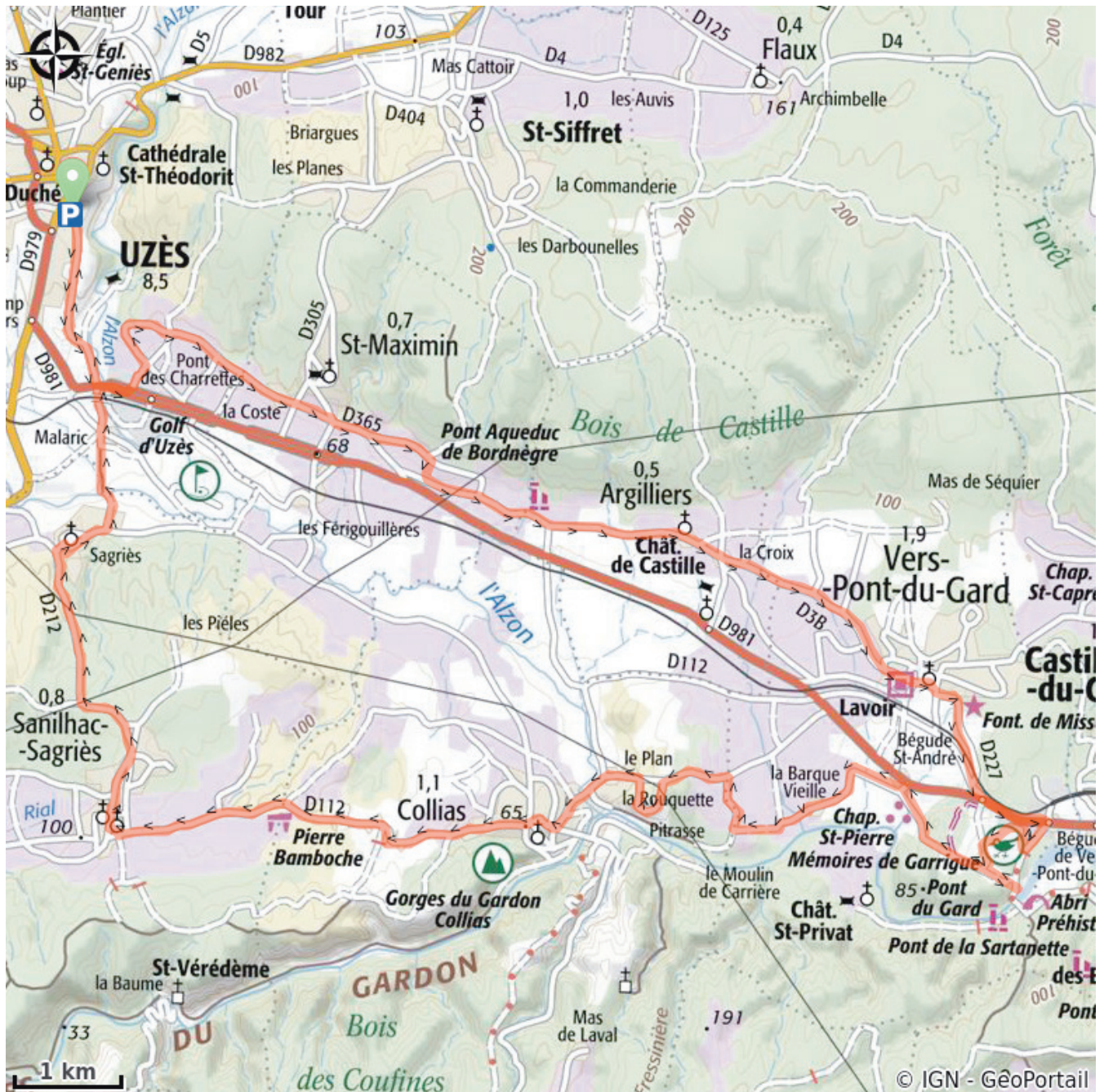
Départ : Uzès - parking des arènes

Arrivée : Uzès - parking des arènes

Balilage :  Boucle Cyclo-découverte

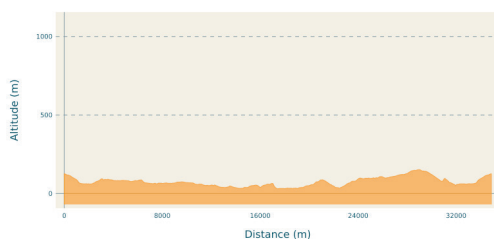
Le parcours au départ d'Uzès est balisé par des panneaux directionnels routiers. En ville, le fléchage de l'itinéraire peut évoluer. Merci de respecter le code de la route et la réglementation du site du Pont du Gard.

Sur votre chemin...



Toutes les infos pratiques

Profil altimétrique



Altitude min 31 m
Altitude max 152 m

Transports

Retrouvez tous les transports en commun liO sur www.laregion.fr

Sinon, pensez au covoiturage !

Accès routier

Uzès, à 20km au nord de Nîmes par Is RD979 et 981

Parking conseillé

Uzès - Parking des arènes ou Parking du stade du refuge